


RUA PIAUI  
PAVIMENTAÇÃO

COORDENADA - UTM  
218794,184 E - 719022,374 S

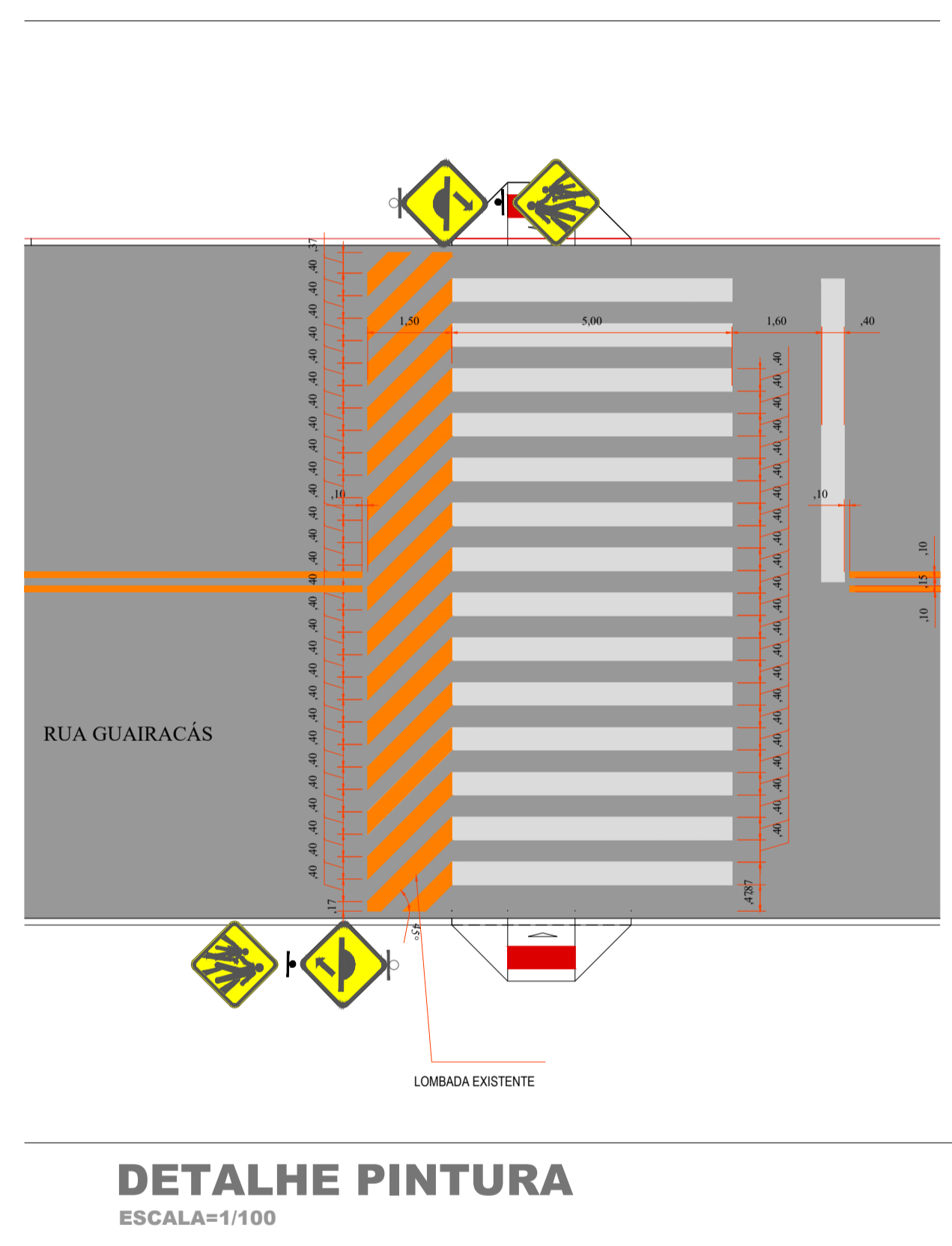
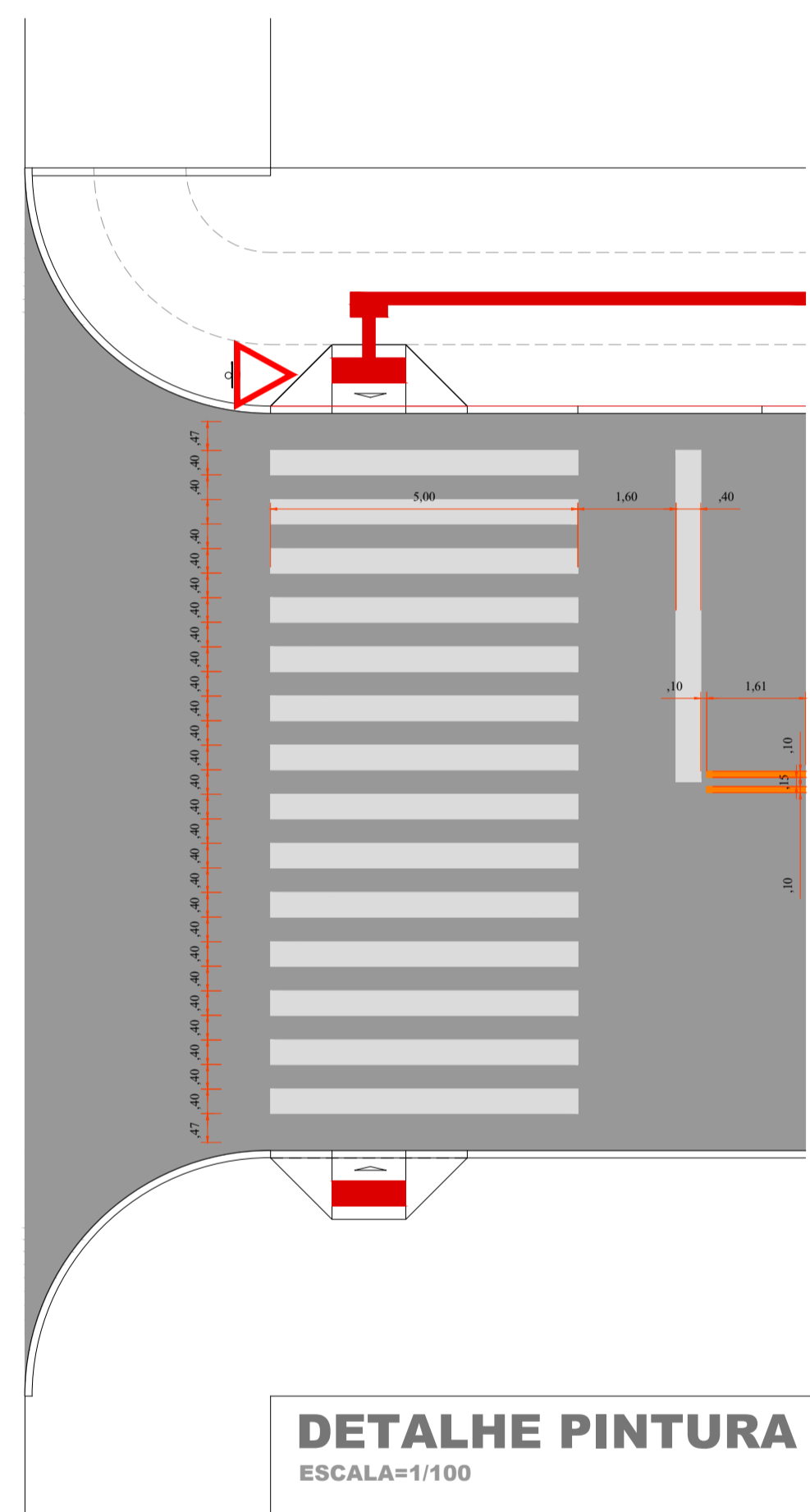
COORDENADA - UTM  
218793,024 E - 7190191,024 S

AV. 7 DE SETEMBRO  
PAVIMENTAÇÃO



### PLANTA DE SINALIZAÇÃO HORIZONTAL E VERTICAL

Escala: 1/250  
FAIXA AMARELA = 21,16m<sup>2</sup>  
FAIXA BRANCA = 90,48m<sup>2</sup>



MODELO	CÓDIGO	m <sup>2</sup> /UNID.	QUANT.
	A-22	0,25	02
	A-7b	0,25	02
	R19/20	0,20	02
	R-02	0,24m <sup>2</sup>	02
	A-18	0,25	02
	A-18	0,25	02

Revisões da Prancha			
-	Comentários	Autor	Data
01	Revisão Geral	Evandro Rubens	18/03/2024
02	-	-	-

<p>PREFEITURA MUNICIPAL</p> <p>MUNICÍPIO DE CAPANEMA</p> <p><b>APROVADO</b></p> <p>AMANDA P. DE ANDRADE CREA: RO-10505-D ENGENHEIRA CIVIL MUNICIPAL DE CAPANEMA - PR Matrícula nº 3523-1</p>	<p>SAÚDE PÚBLICA</p>
--	----------------------

<b>PAVIMENTAÇÃO ASFÁLTICA</b>			
<b>PROJETO DE SINALIZAÇÃO VIÁRIA SINALIZAÇÃO HORIZONTAL E VERTICAL</b>			
Rua Guairacás entre a Rua Piauí e Av. 7 de Setembro B. São Cristóvão Capanema - Pr			
RESPONSÁVEL TÉCNICO: <b>RUBENS L. R. SOUZA</b> CREA: RS-40819-7 Engenheiro Civil e Segurança do Trabalho	ÁREA TOTAL: 1.942,66m <sup>2</sup> ESCALA: INDICADA DATA: Março de 2024	LOCALIDADE/BAIRRO: São Cristóvão Presidente: Evandro C. Minski	FOLHA: UNICA